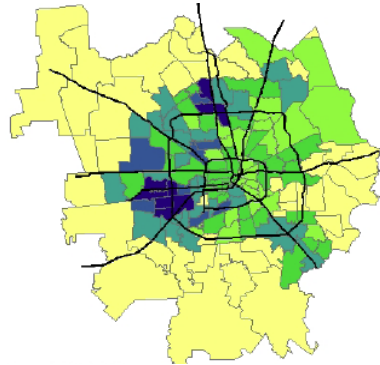


Se muestran dos mapas indicando la distribución de evacuados que residen dentro de la ciudad de Houston.

El mapa a la izquierda muestra la distribución de hogares de evacuados por código postal, a partir del **1 de enero de 2006**. Lo marcado en amarillo indica que cero hogares de evacuados se encuentran dentro de los códigos postales de la ciudad. Lo marcado en azul marino indica que más de 750 hogares se encuentran dentro del área del código postal.

El mapa a la derecha muestra la última distribución de hogares de evacuados por código postal a partir del **1 de enero de 2007**. Lo marcado en amarillo indica que cero evacuados viven dentro de los códigos postales de la ciudad. Lo marcado en azul marino indica que más de 750 evacuados viven dentro del área del código postal.

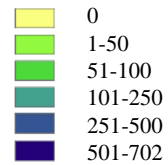
Distribución de los Beneficiarios de FEMA a partir del
1 de enero de 2007
Gran Área Metropolitana de Houston



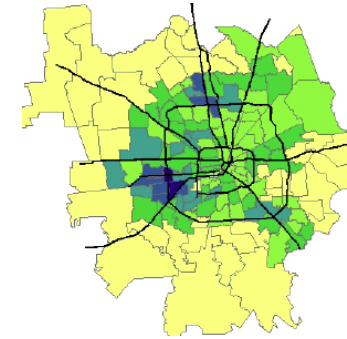
Legenda

FEMA_Current_Receiving_greater_houston
(FEMA_Actual_Beneficiario_Gran Área Metropolitana_houston)

EVACUADO



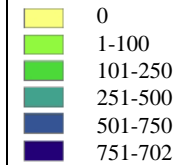
Distribución de los Beneficiarios de FEMA a partir del
1 de enero de 2007
Houston Solamente



Legenda

FEMA_Current_Receiving_Houston1
(FEMA_Actual_Beneficiario_Houston1)

EVACUADO



Se muestran dos mapas indicando la distribución de los beneficiarios actuales de FEMA.

El mapa a la izquierda muestra la distribución de los hogares de los beneficiarios de FEMA por código postal, a partir del **1 de enero de 2007**, para la gran área metropolitana de Houston. Lo marcado en amarillo indica que cero hogares de evacuados se encuentran dentro de los códigos postales de la ciudad. Lo marcado en azul marino indica que más de 500 hogares se encuentran dentro del área del código postal.

El mapa a la derecha muestra la última distribución de los hogares de los beneficiarios de FEMA por código postal, a partir del **1 de enero de 2007**, dentro de los límites de la ciudad de Houston. Lo marcado en amarillo indica que cero evacuados viven dentro de los códigos postales y lo marcado en azul marino indica que más de 500 evacuados que vivan dentro del código postal.